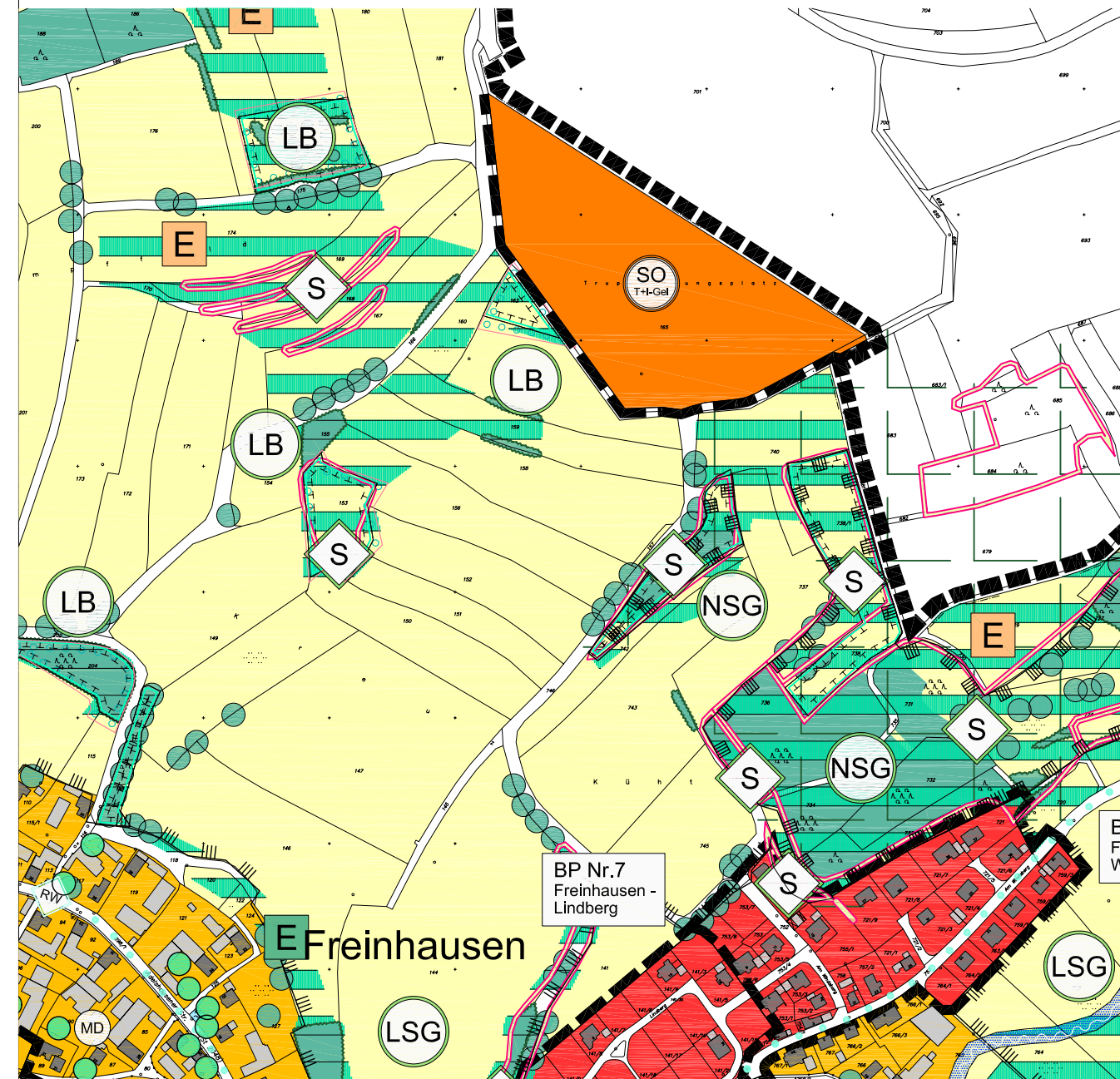
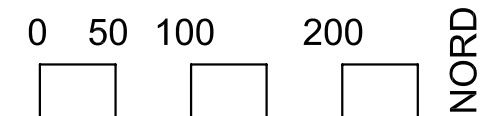


MARKT HOHENWART
LANDKREIS PFAFFENHOFEN
19. FLÄCHENNUTZUNGSPLANÄNDERUNG



M=1:5000



LEGENDE



Geltungsbereich



sonstiges Sondergebiet gem. § 11 BauNVO
Zweckbestimmung : Test und Integrationsgelände
für Kommunikation und
Datenübertragung mit
Luftverteidigungs - Systemen


VERFAHRENSVERMERKE

- | | |
|---|---------------|
| 1. Aufstellungsbeschluß | am |
| 2. Bekanntmachung des Aufstellungsbeschlusses | am |
| 3. Öffentliche Auslegung vom | mit |
| 4. Feststellungsbeschluß | am |
| 5. Genehmigungsbescheid (LRA) Nr. | vom |
| 6. Bekanntgemacht / Rechtskräftig | am/seit |
| a) Für den Vermerk Nr. 5 : | |
| Landratsamt Pfaffenhofen, | (Siegel) |
|
i.A. | |
| b) Für die übrigen Vermerke : | |
| Markt Hohenwart, | (Siegel) |
|
1. Bürgermeister | |

MARKT HOHENWART
LANDKREIS PFAFFENHOFEN
19. FLÄCHENNUTZUNGSPLANÄNDERUNG

ÜBERSICHTSLAGEPLAN

M 1 : 25000



ENTWURFSVERFASSER:

PFAFFENHOFEN, DEN 14.07.2009

WipflerPLAN

Architekten
Bauingenieure
Vermessungsingenieure
Erschließungsträger

Hohenwarter Straße 124
85276 Pfaffenhofen
Tel.: 08441 504622
Fax: 08441 504629
Mail ue@wipflerplan.de