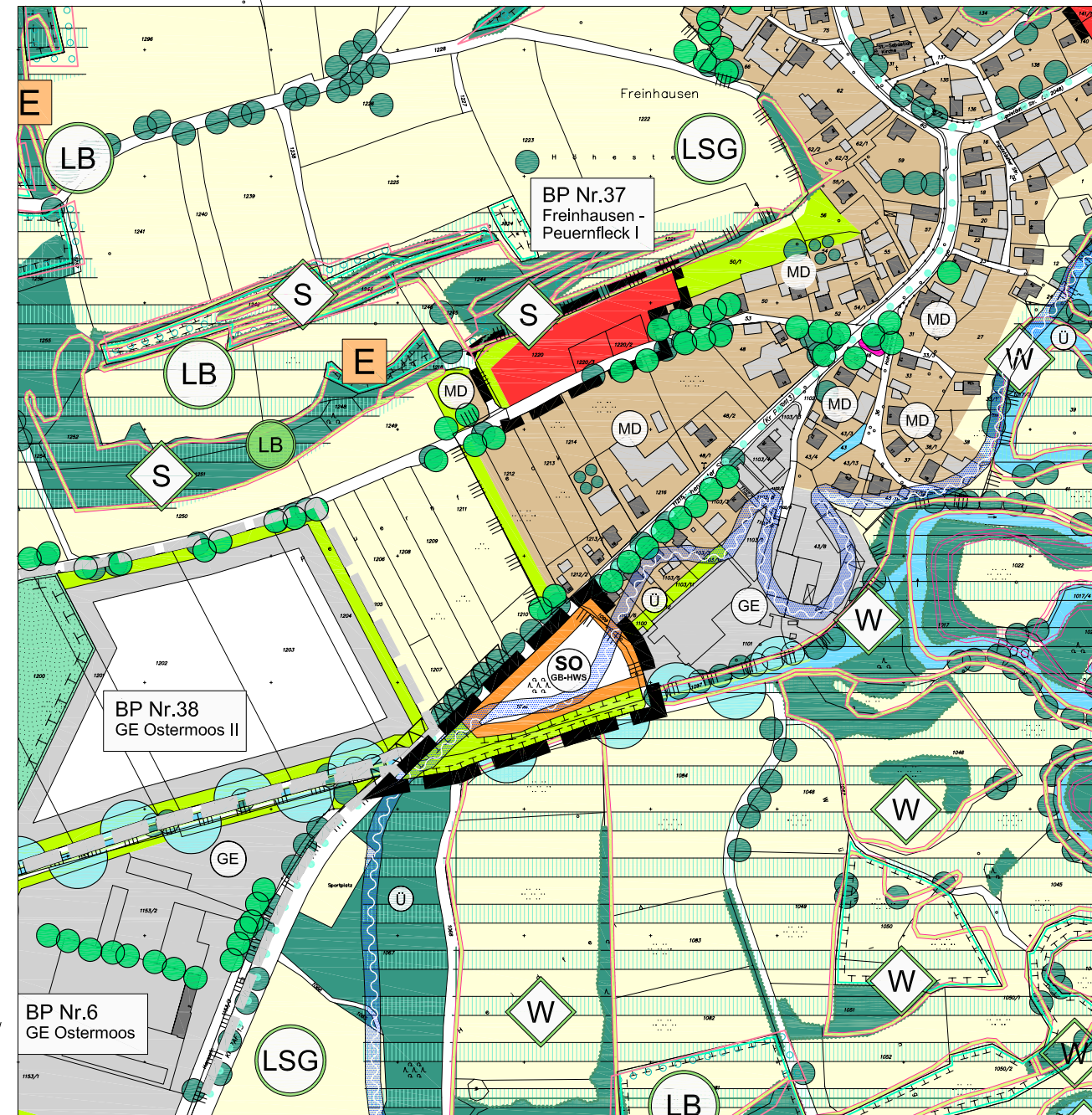
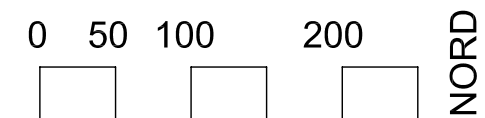




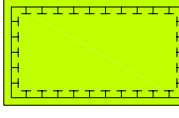
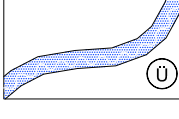

MARKT HOHENWART
 LANDKREIS PFAFFENHOFEN
 17. FLÄCHENNUTZUNGSPLANÄNDERUNG



M=1:5000



LEGENDE


-  Geltungsbereich
-  Sonstiges Sondergebiet
gem. § 11 BauNVO
"Gewerbebetrieb an der Hohenwarter Strasse"
-  Flächen für Maßnahmen zum Schutz, zur Pflege
und zur Entwicklung von Natur und Landschaft
-  Überschwemmungsgebiet
-  Landschaftsschutzgebiet

VERFAHRENSVERMERKE

- | | |
|-----------------------------------------------|----------------|
| 1. Aufstellungsbeschuß | am xx.xx.xxxx |
| 2. Bekanntmachung des Aufstellungsbeschlusses | am xx.xx.xxxx |
| 3. Öffentliche Auslegung vom xx.xx.xxxx | mit xx.xx.xxxx |
| 4. Feststellungsbeschuß | am xx.xx.xxxx |
| 5. Genehmigungsbescheid (LRA) Nr. | vom |
| 6. Bekanntgemacht / Rechtskräftig | am/seit |
| a) Für den Vermerk Nr. 5 : | |
| Landratsamt Pfaffenhofen, | (Siegel) |
| | |
| i.A. | |
| b) Für die übrigen Vermerke : | |
| Markt Hohenwart, | (Siegel) |
| | |
| 1. Bürgermeister | |

MARKT HOHENWART
 LANDKREIS PFAFFENHOFEN
 17. FLÄCHENNUTZUNGSPLAN -
 ÄNDERUNG

ÜBERSICHTSLAGEPLAN



ENTWURFSVERFASSER:

PFAFFENHOFEN, DEN 11.03.2009
 GEÄNDERT , DEN 14.06.2010

WipflerPLAN

Architekten
 Bauingenieure
 Vermessungsingenieure
 Erschließungsträger

Hohenwarter Straße 124
 85276 Pfaffenhofen
 Tel.: 08441 504622
 Fax: 08441 504629
 Mail ue@wipflerplan.de