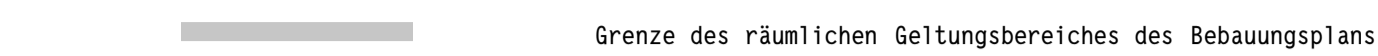
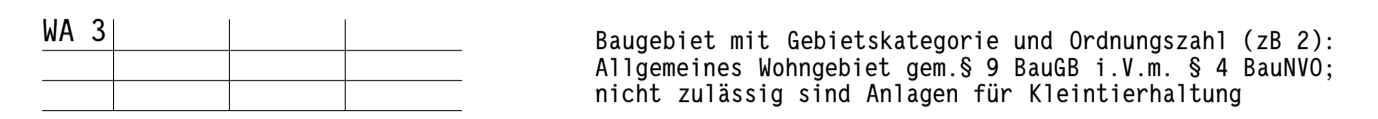


A Planungsrechtliche Festsetzungen

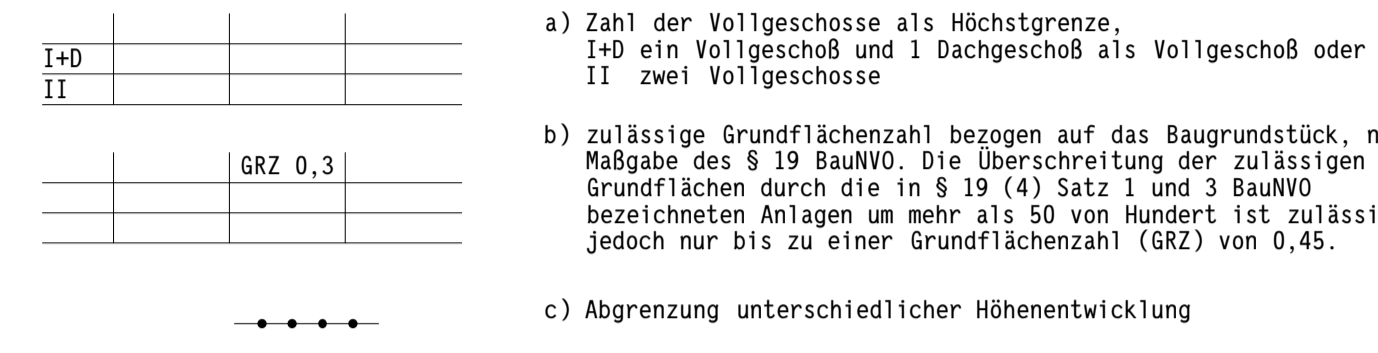
1. Geltungsbereich



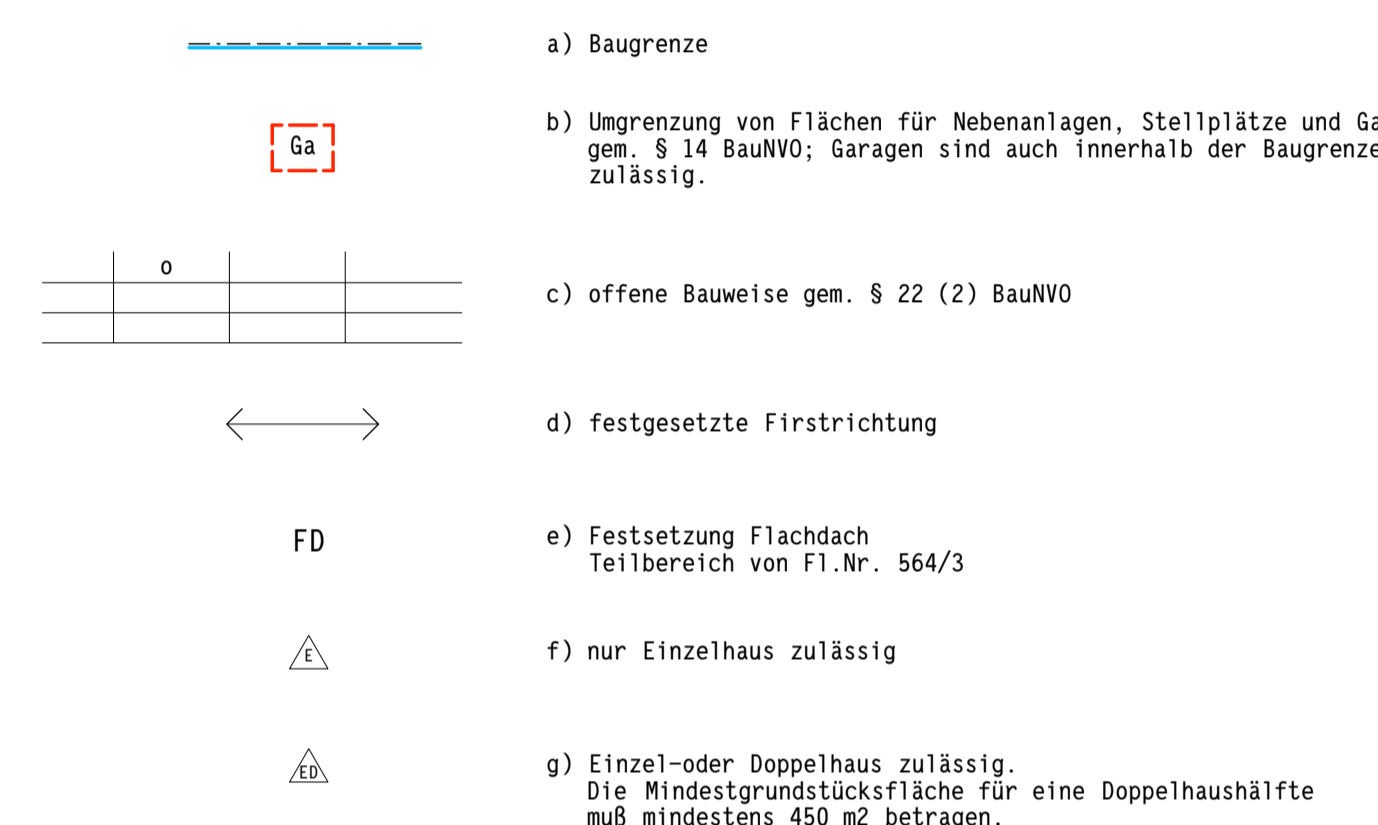
2. Art der baulichen Nutzung



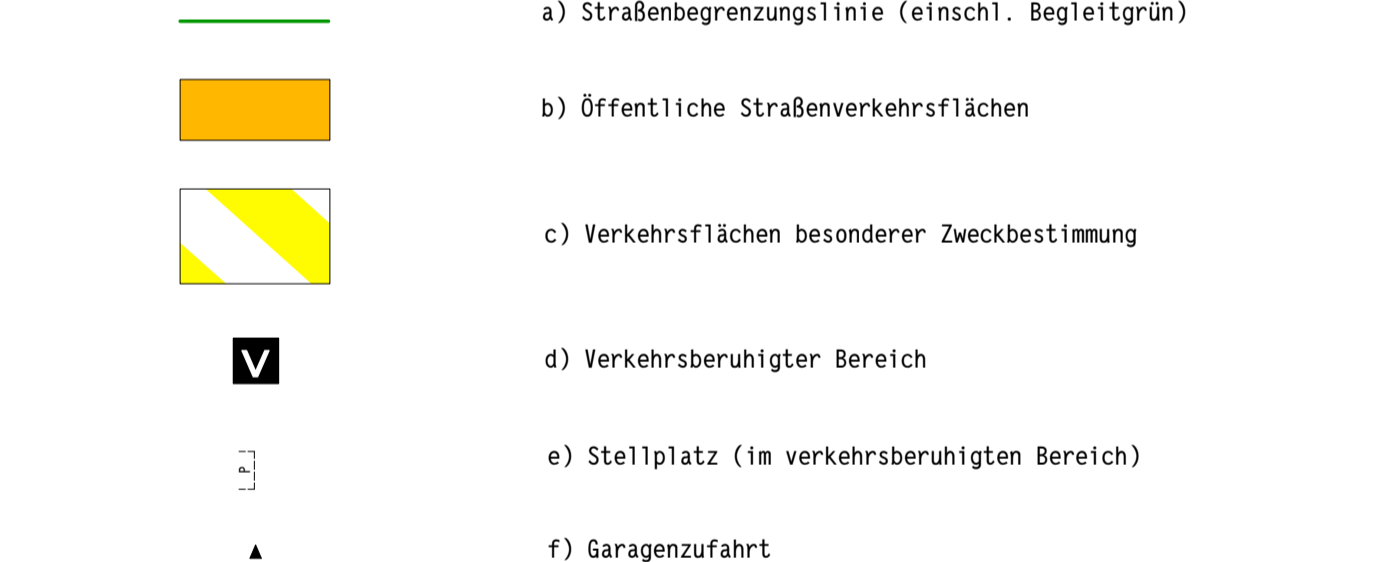
3. Maß der baulichen Nutzung



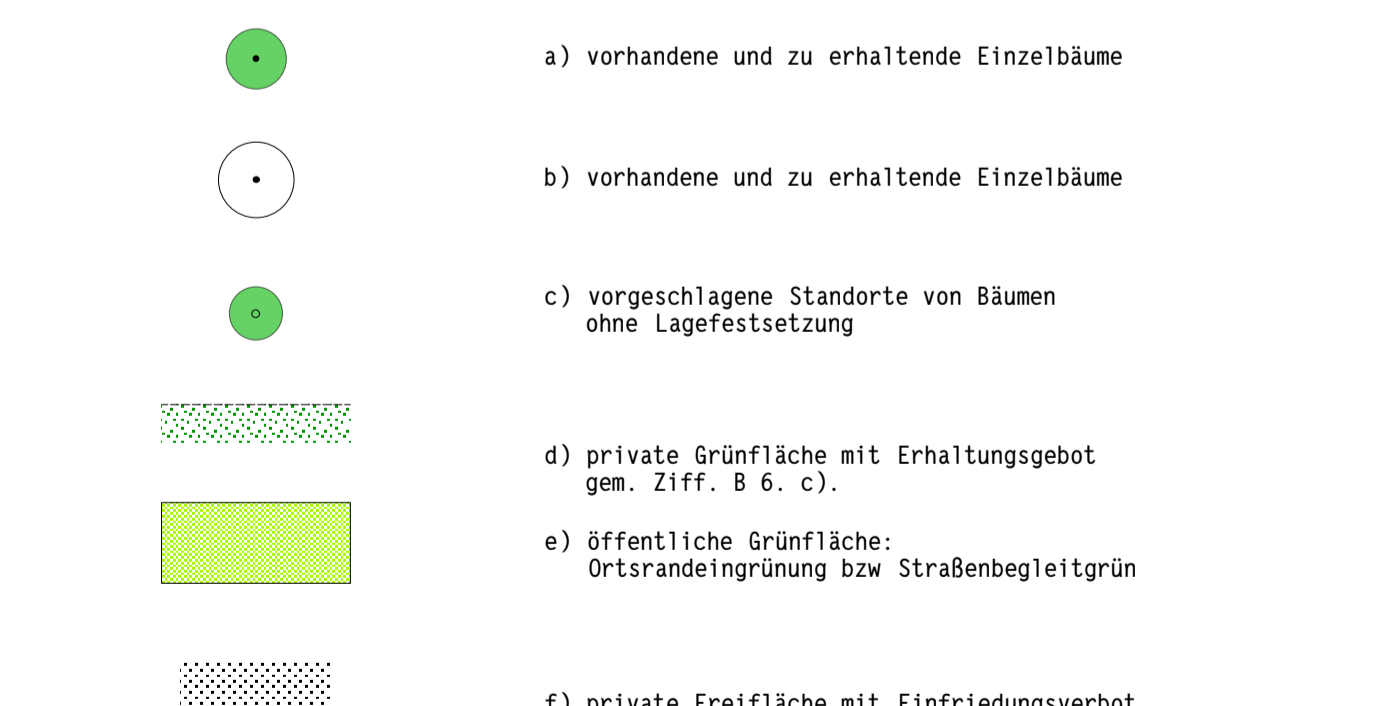
4. Überbaubare Grundstücksflächen, Bauweise



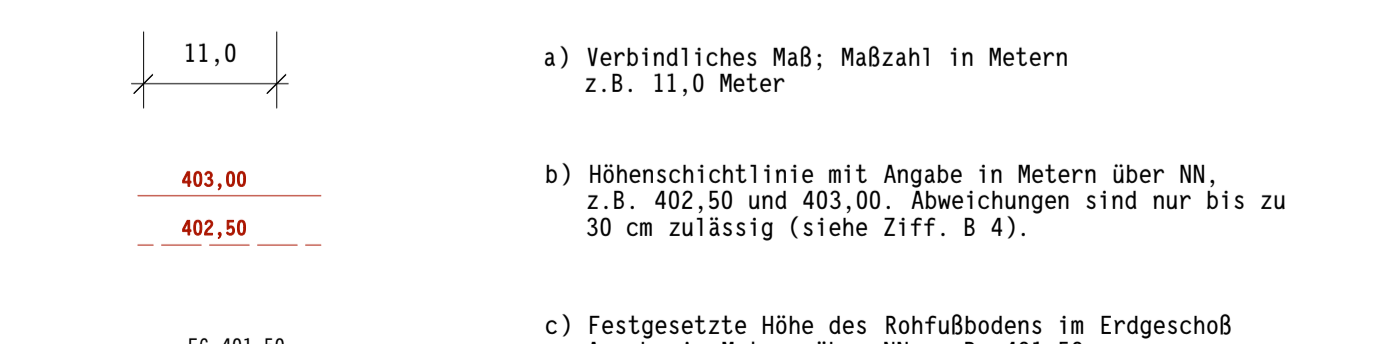
5. Verkehrsflächen



6. Grünordnung, Aussenanlagen



7. Sonstiges



B Bauordnungsrechtliche Festsetzungen

1. Abstandsflächen

Es gelten die Abstandsflächenregelungen des Art. 6 BayBO, der Abs. (7) wird nicht angewendet.

2. Bauliche Gestaltung

- a) Hausformen: Es sind nur einfache, rechteckige Baukörper zulässig, bei welchen die Gebäudelänge in Firstrichtung die Gebäudebreite deutlich (mindestens 20%) überwiegt.
- b) Dachformen: Bei den Gebäuden innerhalb der festgesetzten Bauräume sind nur Sattel-dächer mit der durch Planzeichen festgesetzten Firstrichtung zulässig. Bei zweigeschossiger Bauweise (II) sind ausnahmsweise auch Walmdächer mit der zulässigen Dachneigung zulässig. Dachaufbauten in Form von Zwerchgiebeln und Zwerchhäusern sind nur bei eingeschossiger Bauweise (I+D) zulässig. Die zulässige Breite von Zwerchhäusern und Zwerchgiebeln ist auf 1/3 der Gebäudelänge beschränkt. Dacheinschnitte, z.B. für Balkone, sind nicht zulässig.
- c) Dachneigungen: Die zulässige Dachneigung DN ist beschränkt bei eingeschossiger Bauweise I+D auf 37 bis 43°, zweigeschossiger Bauweise II auf 20 bis 27°, auf Fl.Nr. 564/3 Teilbereich mit Flachdach FD.
- d) Dachdeckung: Als Deckungsmaterial für Dachflächen sind ausschließlich ziegelrote oder anthrazitfarbene, ebenflächige oder verformte Schuppen (z.B. Biberschwanz oder Betondachsteine etc.) zulässig; ausnahmsweise können auf untergeordneten Anbauten Metalldeckungen aus Kupfer, Titanzink oder ähnlich wirkenden Materialien zugelassen werden.
- e) Dachgauben und Dachflächenfenster: Zur Belichtung von Aufenthaltsräumen im Dachgeschoß sind bei eingeschossiger Bauweise I+D Dachgauben bis zu einer Breite von 1,50 m zulässig, bei zweigeschossiger Bauweise sind Dachgauben nicht zulässig; Je 5 m Traufenlänge ist eine Dachgaube pro Dachfläche zulässig. Dachflächenfenster sind zulässig, wenn die Fläche der Glaslichte 1,0 m² je Fenster nicht überschreitet.
- f) Aussenwandflächen: Aussenwände sind nur als hell oder pastellfarbene gestrichene Putzfassaden oder Wandverkleidungen aus Holz zulässig.
- g) Vordächer: sind nur als so genannte leichte Konstruktionen aus Holz oder Stahl mit Blech- oder Glasdeckung zulässig.

3. Garagen und Nebengebäude

- Neben den Festsetzungen unter Ziff. B 2 b) bis f) gelten bezüglich der Baugestaltung für Garagen und Nebengebäude die folgenden Festsetzungen:
- a) Garagen und Nebengebäude sind mit der gleichen Dachneigung und Dachdeckung wie das Hauptgebäude zu errichten. Bei der Ausführung von offenen Carports sind ausnahmsweise flachgeneigte Dächer bis 5° Neigung zulässig.
- b) Grenzangebaute Garagen müssen profilgleich aneinandergelagert werden.

4. Höhenlage, Geländeänderungen

- a) Erdgeschoßfußboden: Die maximal zulässige Höhe des Rohfußbodens im Erdgeschoß ist mit Planzeichen A 7.c) in Bezug zur Straßenhöhe (Fahrbahnkante) als Höhenangabe in Meter über NN festgesetzt.
- b) Die Abweichung von der natürlichen bzw durch Planzeichen festgesetzten Höhenlage des Geländes ist nur bis zu einer Höhe bzw Tiefe von max. 30 cm zulässig. Der Böschungswinkel darf höchstens 1:2 betragen.
- c) Stützmauern sind grundsätzlich nicht zulässig, auch nicht im Wege einer Ausnahme.
- d) Der Verlauf des natürlichen bzw festgesetzten und des geplanten Geländes ist in den Bauzeichnungen darzustellen.

5. Wandhöhen und Kniestockhöhen

- a) Wandhöhe WH der straßenseitigen Aussenwand in Meter: Die Bezugshöhe ist die Oberkante des Rohfußbodens im Erdgeschoß. Zulässig sind bei eingeschossiger Bauweise I+D 4,00 m, zweigeschossiger Bauweise II 6,00 m. Die Ermittlung der Wandhöhe WH erfolgt ansonsten entsprechend Art. 6 Abs.(4) Satz 2 BayBO. Die zulässige Wandhöhe für den eingeschossigen Anbau auf Fl.Nr. 564/3 wird beschränkt auf 3,25 m.
- b) Die zulässige Wandhöhe für Garagen ergibt sich aus Art. 6 Abs.(9) Ziff. 1 BayBO. Auf den Fl.Nrn. 565/16 und 565/15 sind, wegen der Geländesituation Wandhöhen bis maximal 3,75 m zulässig.
- c) Kniestockhöhe KH: Die Kniestockhöhe wird gemessen von der Rohdecke bis Unterkante der konstruktiv erforderlichen Fußfette. Zulässig sind bei eingeschossiger Bauweise I+D 0,50 m bei zweigeschossiger Bauweise II ist kein Kniestock zulässig. Die festgesetzte Wandhöhe WH ist in jedem Fall einzuhalten.

6. Grünordnung und Aussenanlagen

- a) Gärtnische Gestaltung: Alle nicht bebauten bzw befestigten Flächen der Grundstücke sind gärtnerisch zu gestalten. Die Ortsrandeingrünung auf öffentlichem Grund ist landschaftsgerecht mit heimischen Bäumen und Sträuchern auszuführen.
- b) Bepflanzung: Für die Bepflanzung der Grundstücksflächen sind nur heimische Laubgehölze gem. Auswahlliste Ziff. B.6.g) zu verwenden. Je 200 m² Grundstücksfläche ist 1 Stück Laubbäum zu pflanzen. Die Mindestpflanzqualifikation beträgt für:

Bäume	2 x v, STU 10 - 12 cm
Sträucher	2 x v, 60 - 100 cm.
- c) Private Grünflächen mit Erhaltungsgebot (s. Planzeichen A 6.d)): Der im Baugebiet WA 1 festgesetzte Schutzstreifen ist zur Erhaltung der ökologischen Funktion des Rankens und der vorhandenen Obstbäume von jeglicher Veränderung der natürlichen Geländeoberfläche durch Auffüllung, Abgrabung etc freizuhalten. Die Errichtung ansonsten genehmigungsfreier baulicher Anlagen ist nicht zulässig. Vorhandene Einzelbäume sind zu erhalten und zu pflegen, bei altersbedingtem oder sonstigem Ausfall ist eine Ersatzpflanzung entsprechend der Mindestpflanzqualifikation vorzunehmen. Dabei sollen ausschließlich Obstbäume verwendet werden.
- d) Befestigte Flächen: Die Befestigung mit Asphaltbeton ist im Bereich der Erschließung und auch innerhalb der Grundstücke nur in reinen Fahrbahnbereichen zulässig. Im Bereich der Wege und Plätze dürfen nur versickerungsfähige Flächenbefestigungen eingebaut werden (z.B. Pflaster mit offener Fuge).

- e) Einfriedungen: Im Bereich des Baugelotes sind Einfriedungen zwischen den Grundstücken als Sichtschutz ausnahmsweise bis zu 2,0 m und insbesondere zum öffentlichen Grünbereich bis 1,20 m Höhe zulässig. Zum öffentlichen Straßenraum sind Einfriedungen ausserhalb der festgesetzten Flächen mit Einfriedungsverbot nur bis zu einer Höhe von 1,20 m oder Hecken zulässig.
- f) Verteilerschranke: Die Aufstellung der zur Versorgung mit elektrischer Energie erforderlichen Verteilerschranke auf den Baugrundstücken ist zur Gewährleistung der Verkehrssicherheit zu dulden.
- g) Gehölzauswahlliste:

Bäume großkronig	Laubsträucher
Bergahorn Esche Walnuß Stieleiche Winterlinde Vogelkirsche	Acer pseudoplatanus Fraxinus excelsior Juglans regia Quercus robur Tilia cordata Prunus avium
Bäume kleinkronig	
Feldahorn Hainbuche Eberesche Obstbäume	Acer campestre Carpinus betulus Sorbus aucuparia heimische Arten

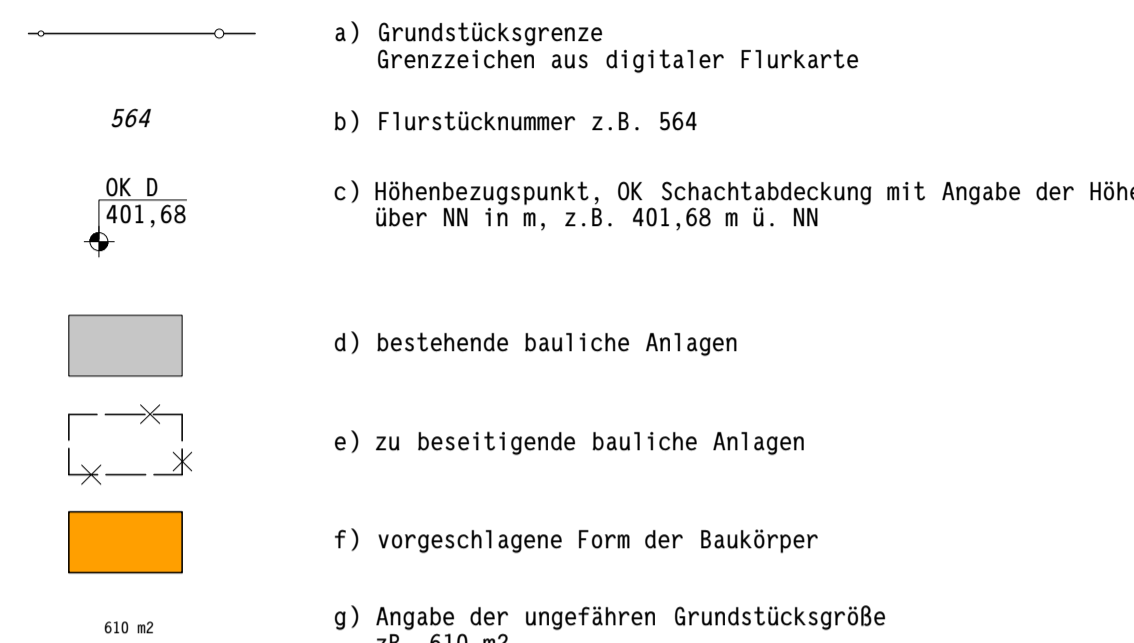
D Hinweise

1. Hinweise durch Text

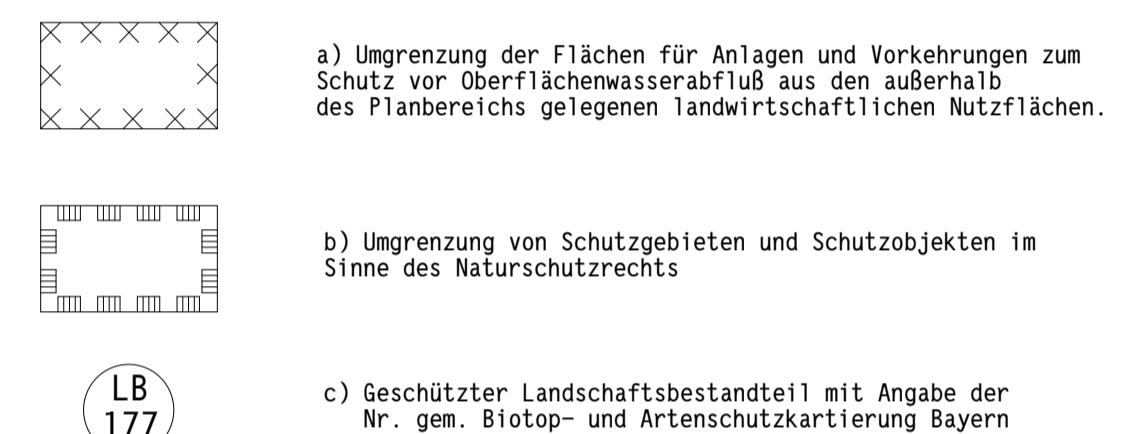
- a) Baugrund: Zur Erkundung des Baugrundes wurden im März 2000 im Bereich der Talsenke 2 St. Schürfgruben ausgeführt und durch das Ing.Büro Triebenbacher begutachtet. "Unter einer angespülten, sandigen Mutterbodenschicht von ca 1,5 m Dicke, folgt eine ca 1 m dicke Lehmschicht. Darunter folgt vermutlich der in der Gegend übliche Sand des tertiären Hügellandes. Im Bereich des Hanges besteht der Baugrund wahrscheinlich vorwiegend aus tertiären Sanden und Feinkiesen. Mit undurchlässigen Lehm- oder Schluffeinlagerungen muß jedoch auch hier gerechnet werden. Angaben zum Grundwasserstand liegen nicht vor. Es wird dringend empfohlen, vor Beginn der Objektplanungen Aufschluß über die Beschaffenheit des Baugrundes einzuziehen.
- b) Gebäudegründung: Die angeschwemmte Mutterbodenschicht weist nur eine eingeschränkte Tragfähigkeit auf. Im Bereich der Talsenke wird die Ausführung von wasserdichten Kellern empfohlen.
- c) Ver- und Entsorgungsleitungen: Die Einzelheiten der technischen Erschließung sind vor Beginn der Erschließungsplanung mit den zuständigen Versorgungsträgern abzustimmen.
- d) Bodendenkmäler: Sofern bei der Verwirklichung der Bauvorhaben Bodendenkmäler zutage kommen, sind diese gem. Art. 8 DSchö unverzüglich dem Bayer. Landesamt für Denkmalpflege, Grabungsbüro Ingolstadt, Unterer Graben 37, 85049 Ingolstadt, anzuzeigen.

- d) Planzeichnung: Die Planzeichnung wurde auf Grundlage der digitalen Flurkarte (DFK) des Vermessungsamtes Pfaffenhofen, Stand 26.11.1998, erstellt. Die Geländehöhen sind aus Daten des Digitalen Geländemodells der Bayerischen Vermessungsverwaltung, Stand April 2016, abgeleitet.
- e) Oberflächenentwässerung: Gemäß Gemeinderatsbeschlüß ist im Gemeindegebiet von Hohenwart Regenwasser auf dem eigenen Grundstück zu versickern, soweit dies technisch möglich ist. Die einschlägigen technischen Regelwerke, insbesondere die Niederschlagswasser-Freistellungsverordnung sind zu beachten.

2. Hinweise durch Planzeichen



E Kennzeichnungen und nachrichtliche Übernahmen



C Planzeichnung M 1 / 1000



F Verfahrensvermerke

- Der Gemeinderat hat in der Sitzung vom 21.01.2019 gemäß § 2 Abs. 1 BauGB die Änderung des Bebauungsplanes beschlossen. Der Aufstellungsbeschluss wurde am . . . 2019 ortsüblich bekannt gemacht.
- Zu dem Entwurf des Bebauungsplanes in der Fassung vom 15.03.2019 wurden die Behörden und sonstigen Träger öffentlicher Belange gemäß § 13 i.V.m § 4 Abs. 2 BauGB in der Zeit vom . . . 2019 bis zum . . . 2019 beteiligt.
- Der Entwurf des Bebauungsplanes in der Fassung vom 15.03.2019 wurde mit der Begründung gemäß § 13 i.V.m § 3 Abs. 2 BauGB in der Zeit vom . . . 2019 bis zum . . . 2019 öffentlich ausgelegt.
- Der Markt Hohenwart hat mit Beschluss des Gemeinderats vom . . . den Bebauungsplan nach § 10 BauGB in der Fassung vom . . . als 'Satzung beschlossen. Hohenwart, den
- Ausgefertigt Hohenwart, den
- Der Satzungsbeschluss zu dem Bebauungsplan wurde am . . . 2017 gemäß § 10 Abs. 3 Halbsatz 2 BauGB ortsüblich bekannt gemacht. Der Bebauungsplan ist damit in Kraft getreten. Hohenwart, den

Planbezeichnung: Markt Hohenwart Landkreis Pfaffenhofen an der 11m

Bebauungsplan Nr. 29 "Deimhausen - Marktkreppenacker" 5. Änderung

Der Markt Hohenwart erlässt aufgrund der §§ 2 Abs. 1, 9 und 10 Baugesetzbuch (BauGB), des Art. 23 der Gemeindeordnung (GO) des Art. 81 der Bayerischen Bauordnung (BayBO) der Verordnung über die bauliche Nutzung der Grundstücke (BauNVO), der Planzeichenverordnung (PlanZV).

in der jeweils zum Zeitpunkt des Satzungsbeschlusses gültigen Fassung diesen Bebauungsplan als

Satzung

Die Satzung besteht aus dieser Planzeichnung mit den textlichen und planlichen Festsetzungen. Beigefügt sind:

- die Begründung zum Bebauungsplan in der Fassung vom 10.07.2000,
- die Begründung zur 2. Änderung in der Fassung vom 30.05.2012,
- die Begründung zur 3. Änderung in der Fassung vom 04.07.2016,
- die Begründung zur 4. Änderung in der Fassung vom 30.01.2017
- die Begründung zur aktuellen Änderung in der Fassung vom 15.03.2019

Planfertiger: B+B Architekten Gerhard Breu Unterer Markt 18, 86558 Hohenwart telefon 08443 8488

Datum: Entwurf 15.03.2019 Planfassung . . . 2019



Plangröße: 0,594 x 0,950 m = 0,564 ha